



**КОМИТЕТ ИМУЩЕСТВЕННЫХ ОТНОШЕНИЙ  
АДМИНИСТРАЦИИ ПЕРМСКОГО МУНИЦИПАЛЬНОГО ОКРУГА**

**РЕШЕНИЕ**

о размещении объектов № 3255

Пермский край  
Пермский округ

29.10.2024

Комитет имущественных отношений администрации Пермского муниципального округа разрешает Публичному акционерному обществу «Россети Урал» (ИНН 6671163413, ОГРН 1056604000970, почтовый адрес: 620026, г. Екатеринбург, ул. Мамина Сибирияка, д. 140)

размещение объекта: «строительство ВЛ 0,4 кВ с установкой ПУ для электроснабжения деревни Канабеково (4500096387) (Домрачев Д.В)»

на землях государственная собственность на которые не разграничена, муниципальной собственности.

на срок бессрочно.

Местоположение: Пермский край, Пермский муниципальный округ, д. Канабеково.

Приложение: схема предполагаемых к использованию земель или земельных участков.

Особые условия использования:

1) При установке опор электросетевого хозяйства учесть параметры ширины проезда улично-дорожной сети, во избежание сужения полосы отвода дороги. Установить опоры на расстоянии не более 2 метров от границ земельного участка.

2) При условии получения разрешения на производство земляных работ.

Заместитель председателя комитета

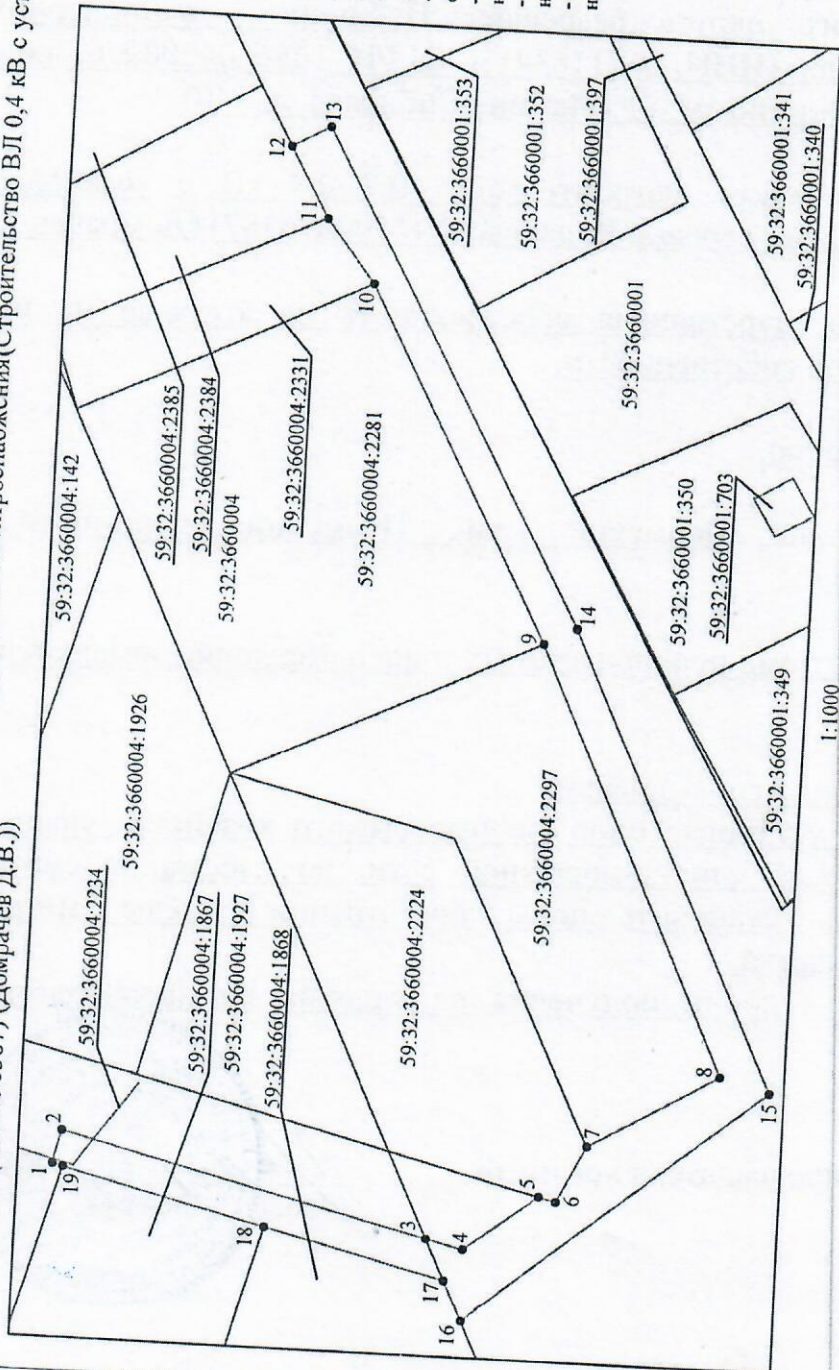
(подпись, печать)

М.В. Королева








**Схема предполагаемых к использованию земель или части земельного участка**

Объект: "Строительство ВЛ 0,4 кВ с установкой ПУ для электроснабжения деревни Канабеково (4500096387) (Домрачев Д.В.)"  
 Местоположение: Пермский край, Пермский муниципальный округ, д. Канабеково  
 Площадь земель или части земельного участка, кв. м.: 1363  
 Категория земель: Земли сельскохозяйственного назначения  
 Вид разрешенного использования земельного участка:  
 Цель использования: Под объекты инженерного оборудования строительства (Строительство ВЛ 0,4 кВ с установкой ПУ для электроснабжения деревни Канабеково (4500096387) (Домрачев Д.В.))



**Условные обозначения:**

-  - предполагаемые к использованию земли;
-  - существующая часть границ, имеющиеся в ЕГРН сведения о которой достаточны для определения ее местоположения;
-  - граница кадастрового квартала;
-  - характерная точка границы испрашиваемого земельного участка;
-  - границы зон, с особыми условиями использования территории вынесенные в ЕГРН;

**Описание границ смежных земельных участков:**

- от точки 1 до точки 3 по территории земельного участка с кадастровым номером 59:32:3660004:142;
- от точки 3 до точки 5 - земли в государственной или муниципальной собственности, права на которые не разграничены;
- от точки 5 до точки 7 по границе земельного участка с кадастровым номером 59:32:3660004:2224;
- от точки 7 до точки 9 по границе земельного участка с кадастровым номером 59:32:3660004:2297;
- от точки 9 до точки 10 по границе земельного участка с кадастровым номером 59:32:3660004:2281;
- от точки 10 до точки 11 по границе земельного участка с кадастровым номером 59:32:3660004:2331;
- от точки 11 до точки 12 по границе земельного участка с кадастровым номером 59:32:3660004:2384;
- от точки 12 до точки 16 - земли в государственной или муниципальной собственности, права на которые не разграничены;
- от точки 16 до точки 18 по границе земельного участка с кадастровым номером 59:32:3660004:1868;
- от точки 18 до точки 19 по границе земельного участка с кадастровым номером 59:32:3660004:1867;
- от точки 19 до точки 1 по территории земельного участка с кадастровым номером 59:32:3660004:142

Обозначение характерных точек границ	Координаты МСК-59, Зона 2, м.	
	X	Y
1	510133,87	2255559,61
2	510132,79	2255564,19
3	510082,20	2255551,82
4	510077,08	2255550,57
5	510066,95	2255558,43
6	510064,57	2255557,83
7	510060,67	2255563,71
8	510042,96	2255576,22
9	510070,28	2255035,08
10	510096,30	2255083,63
11	510103,13	2255092,48
12	510108,59	2255702,39
13	510103,35	2255705,37
14	510065,82	2255617,35
15	510036,18	2255743,32
16	510076,87	2255540,75
17	510079,47	2255546,15
18	510104,52	2255552,34
19	510132,43	2255550,61
1	510133,87	2255559,61

Заявитель: \_\_\_\_\_

\_\_\_\_\_ Ответственный